
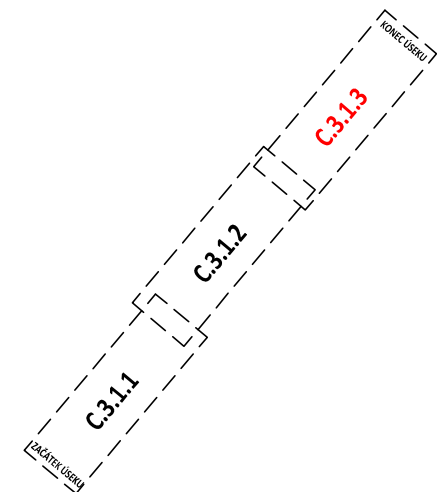







Zodpovědný projektant	Ing. Oldřich Slováček	S-pro servis s.r.o. Pivovarská 1272 388 01 Blatná tel.: 775 752 294 IČ: 060 16 910	
Vypracovali	Ing. Matěj Slováček MgA. Eva Yveta Amatya		
Investor	Česká republika – Státní pozemkový úřad IČO 01312774 Krajský pozemkový úřad pro Jihočeský kraj Pobočka Strakonice Palackého náměstí 1090, 386 01 Strakonice	Datum	09/2021
Stavba	<b>POLNÍ CESTY BĚLČICE - ZÁHROBÍ</b> (k.ú. Záhrobí)	Stupeň PD	DSP
Název výkresu	KOORDINAČNÍ SITUAČNÍ VÝKRES POLNÍ CESTA C1 k.ú. ZÁHROBÍ	Formát	900 x 297
		Měřítko	1:500
		Číslo výkresu	Číslo paré
















### SKLADBA VÝKRESŮ



### LEGENDA PLOCH

	STÁVAJÍCÍ KOMUNIKACE - ASFALT
	NOVÉ KOMUNIKACE - PENETRAČNÍ MAKADAM + KRAINICE
	SVAHOVÁNÍ
	NÁSYP
	ZÁŘEZ

### HRANICE A ZNAČENÍ

	HRANICE POZEMKŮ DLE KATASTRÁLNÍ MAPY (KN)
	ČÍSLO POZEMKU DLE KATASTRÁLNÍ MAPY (KN)
	VNITŘNÍ KRESBA DLE KN
	HRANICE KATASTRÁLNÍCH ÚZEMÍ DLE KN
	ROZHRANÍ ZPEV. PLOCH, ZPEVN. A NEZPEVN. PLOCHY
	STÁVAJÍCÍ TERÉNNÍ HRANA, SVAH
	NADMOŘSKÁ VÝŠKA BODU (Bpv)
	PLOT DŘEVĚNÝ S PODEZDÍVKOU
	OPLOČENKA
	STROM, LESNÍ POROST, ZELEŇ
	DOP. ZNAČKA, TYČ, OZNAČNÍK, PŘEDMĚT MALÉHO ROZSAHU
	BETONOVÝ SLOUP, PŘÍHRADOVÝ STOŽÁR
	OCHRANNÉ PÁSMO VODNÍHO ZDROJE
	DRENÁŽ
	KLOPENÍ VOZOVKY

